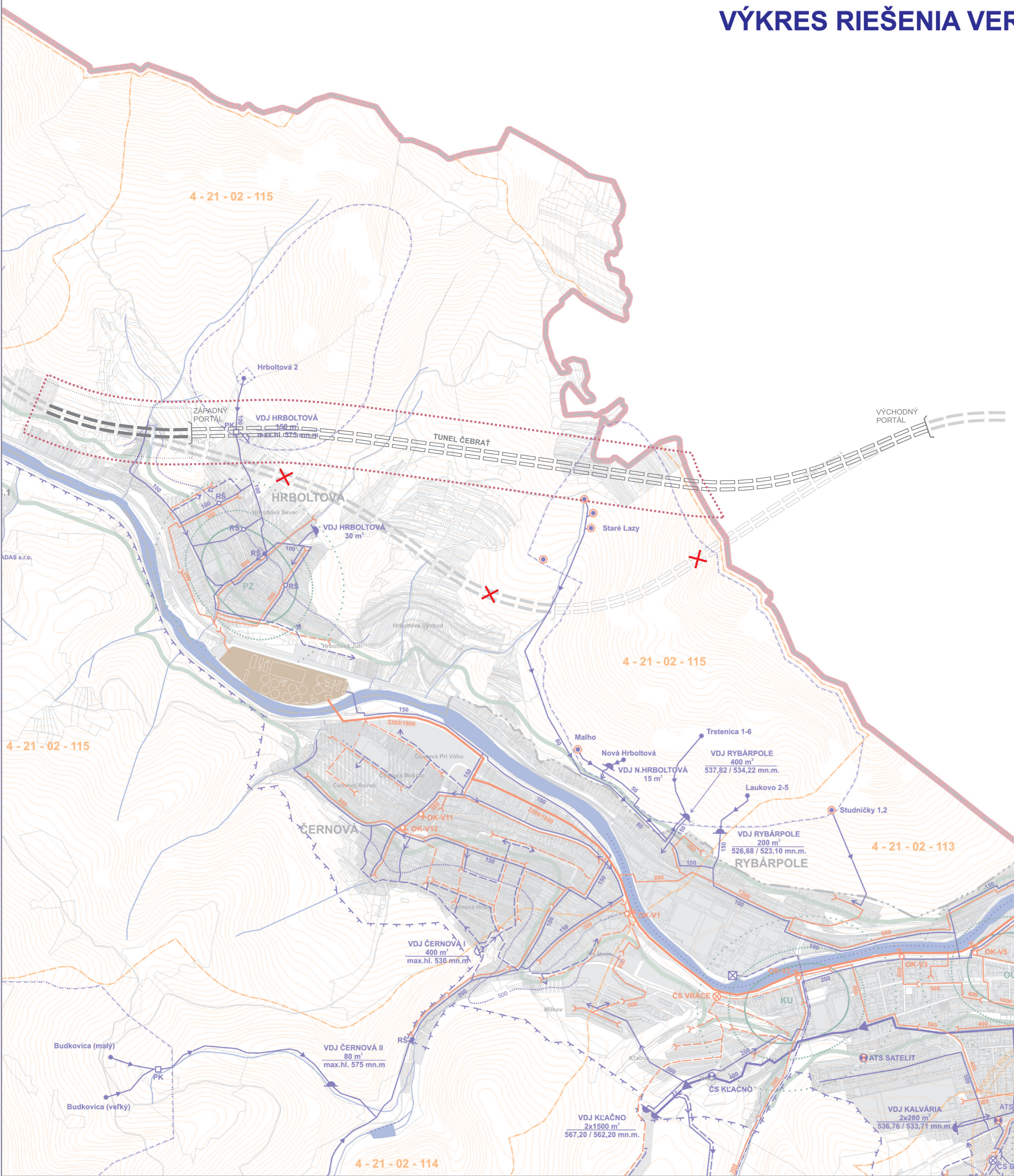

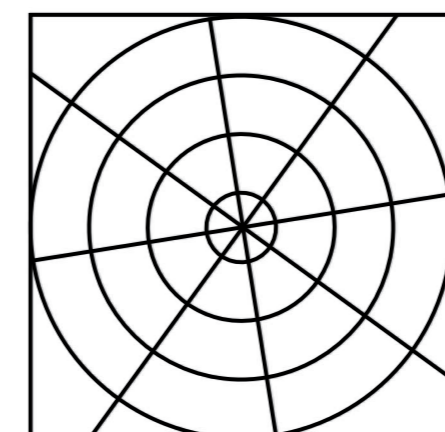
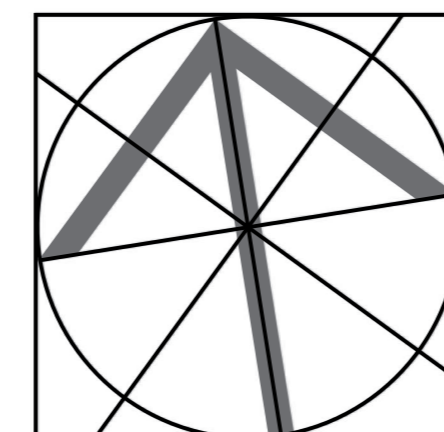


# ZMENA A DOPLNOK č.2 ÚZEMNÝ PLÁN MESTA RUŽOMBEROK

## VÝKRES RIEŠENIA VEREJNÉHO TECHNICKÉHO VYBAVENIA - VODNÉ HOSPODÁRSTVO



STAV	NÁVRH	VÝHLAD	
			HRANICA RIEŠENÉHO ÚZEMIA
			HRANICA KATASTRÁLNEHO ÚZEMIA
			ZASTAVANÉ PLOCHY
			RÝCHLOSTNÉ CESTY A DIALNICE
			PRÍVODNÉ POTRUBIE SKV RUŽOMBEROK
			PRÍVODNÉ POTRUBIE VODOVODU
			ZÁSOBNÉ POTRUBIE VODOVODU
			ROZVODNÁ SIET' VODOVODU
			VODOJEM
			PK
			RŠ
			ČS
			ATS
			ATS
			ATS
			AT STANICA
			AT STANICA NA ZRUŠENIE
			VODÁRENSKÝ ZDROJ
			VODÁRENSKÝ ZDROJ NEVYUŽÍVANÝ
			OP VODÁRENSKÉHO ZDROJA I. STUPŇA
			OP VODÁRENSKÉHO ZDROJA II. STUPŇA
			HRANICA CHRÁNENEJ VODOHOSPODÁRSKEJ OBLASTI
			ČERPACIA STANICA ÚŽITKOVEJ VODY
			PRÍVOD ÚŽITKOVEJ VODY PRE ZASNEŽOVANIE
			KMEŇOVÁ STOKA
			ZBERAČ VEREJNEJ KANALIZÁCIE - VYBRATÝ
			ZBERAČ VEREJNEJ KANALIZÁCIE - TLAKOVÝ
			ODLAHČENIE DAŽDOVÝCH VÔD
			ČERPACIA STANICA SPLÁŠKOVÝCH VÔD
			ČOV RUŽOMBEROK - HRBOLTOVÁ
			MALÁ ČOV VLKOLINEC V SÚČASNOSTI ŽUMPA S VÝVOZOM
			VODNÝ TOK
			VODNÝ TOK UPRAVENÝ
			MALÁ VODNÁ NÁDRŽ, RYBNÍK
			ROZVODNICA PODROBNÝCH POVODÍ
			ČÍSLO HYDROLOGICKÉHO PORADIA
			OHROZENIE ÚZEMIA PRIELOMOVOU VLNOU Z VD LIPTOVSKÁ MĀRA
			SIRĚNÝ - ROZMIESTNENIE A DOSAH
			OHROZENIE ÚZEMIA PRI ÚNIKU NEBEZPEČNÝCH TECHNOLOG. LÁTOK



SPRACOVATEĽ UPŇ : <b>ING. ARCH. MARIÁN PIVARČI, ING. ARCH. PETER KRAJČ</b>					
NÁZOV VÝKRESU: <b>VÝKRES RIEŠENIA VEREJNÉHO TECHNICKÉHO VYBAVENIA - VODNÉ HOSPODÁRSTVO</b>					
NÁZOV DOKUMENTÁCIE: <b>ÚZEMNÝ PLÁN MESTA RUŽOMBEROK ZMENA A DOPLNOK č.2</b>					ROK SPRACOVANIA 07/2015
					MIERKA 1:10 000
DOPRAVA	ENERGETIKA TELEKOMUNIKÁCIE	PLŇN TEPLO	VODNÉ HOSPODÁRSTVO	OSIŘANÁ PRÍRODA	ZVŇTĚNÉ PROSTREDIE
ING. ARCH.ČAČEK M. PIVARČI	K. KOLLĀR	ING. M. LEŠTACH ING. J. DANIS	ING. N. PAULINYOVĀ	P. HĀJNIK	RNDr. M. BADIĀK